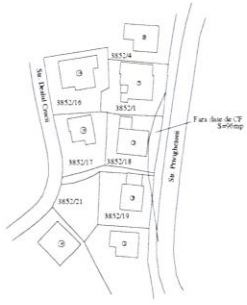
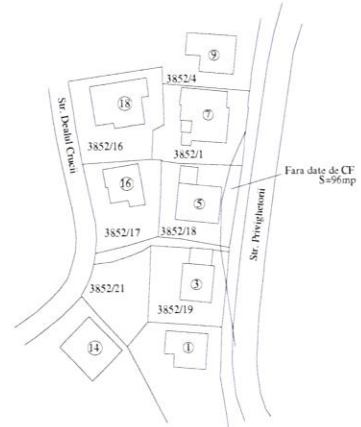


Plan de amplasament si delimitare a imobilului  
 a imobilelor cuprinse in C.F. vechi nr. 404 - Baia Mare, C.F. nou 121632  
 nr. topo. 3852/18  
 din loc. Baia Mare, jud. Maramures  
 UAT Baia Mare  
 1 Imobil - Intravilan



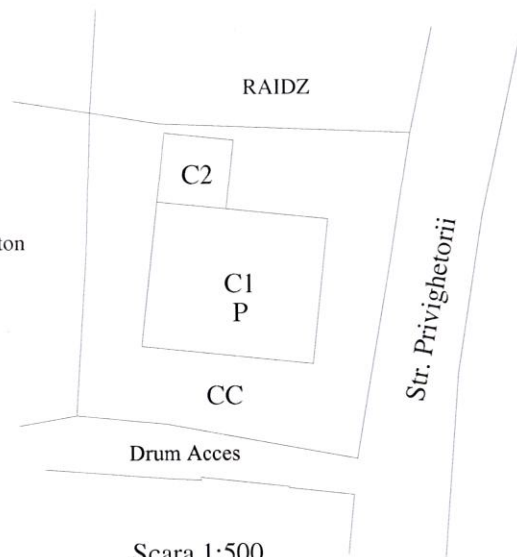
Scara 1:2880



Scara 1:2000

Dupa atribuire nr. cad.

Sabo Anton



Scara 1:500

Nota: Prezenta documentatie serveste la obtinerea H.C.L.

SITUATIA DIN C.F.				SITUATIA PROPUASA			
Nr. C.F.	Nr. Topo.	Suprafata		PROPRIETAR	Nr. Cad. Atribuit	Suprafata mp	PROPRIETAR
		Ha	mp				
121632	3852/18	-	316	STATUL ROMAN		412	pe teren Statul Roman, pe constructii Borcuti Stefan cu drept de folosinta vesnica asupra terenului
Fara date de C.F.		-	96				
Total		-	412			412	

Data: 20.05.2017

CERTIFICAT DE AUTORIZARE  
 Autorizata de ANCPI sa execute lucrari de cadastru, geodezie si cartografiere  
 Nr. 0182/2015  
**BALINT ALEXANDRU**  
 Executant ing. Balint Alexandru  
 CATEGORIA B